

FREUNDE
WAUWILER EBENE

ERGEBNISKONFERENZ

Landwirtschaftliche Planung LP+ Wauwiler Ebene

3. September 2019


Mangerie, Egolzwil

PROGRAMM

10.00	Begrüssung	Patrik Affentranger Freunde der Wauwiler Ebene
	Prozess, Termine, Auslöser, Ziele, Vision, Zwischenergebnisse	
10.30	Vorstellung der Ergebnisse	Martin Fritsch Sofies-Emac AG
11.00	Fragen aus dem Plenum	
	Fazit und Eindrücke aus Sicht der Dienststelle Landwirtschaft und Wald	Martin Christen, Fachbereichsleiter Ländliche Entwicklung
	Fazit und Eindrücke aus Sicht des Luzerner Bäuerinnen- und Bauernverbands	Kobi Lütolf, Präsident LBV
11.30	Abschluss & Einladung zum Apéro	Patrik Affentranger Freunde der Wauwiler Ebene
	Apéro riche mit Poster-Ausstellung und betreutem Info-Stand	

PROZESS, TERMINE, AUSLÖSER, ZIELE, VISION, ZWISCHENERGEBNISSE

1. **Stärkung des Wertschöpfungskreislaufes und Sicherung der landwirtschaftlichen Nutzflächen für eine produzierende Landwirtschaft.**
2. Die **Beurteilung, Funktionszuweisung und nachhaltige Sicherung der Böden** und der Bodenqualität der Wauwiler Ebene.
3. Spannungsfeld Freizeitnutzung, Naturschutz und Landwirtschaft entschärfen.
4. **Förderung und Sicherung der Landschaftsqualität** (BLN Nr. 1318: Wauwilermoos - Hagimoos – Mauensee und Strategie Landschaft des Kantons Luzern).



Perspektivenwechsel



PROZESS, TERMINE, AUSLÖSER, ZIELE, VISION, ZWISCHENERGEBNISSE

Projektgruppe

5 Workshops

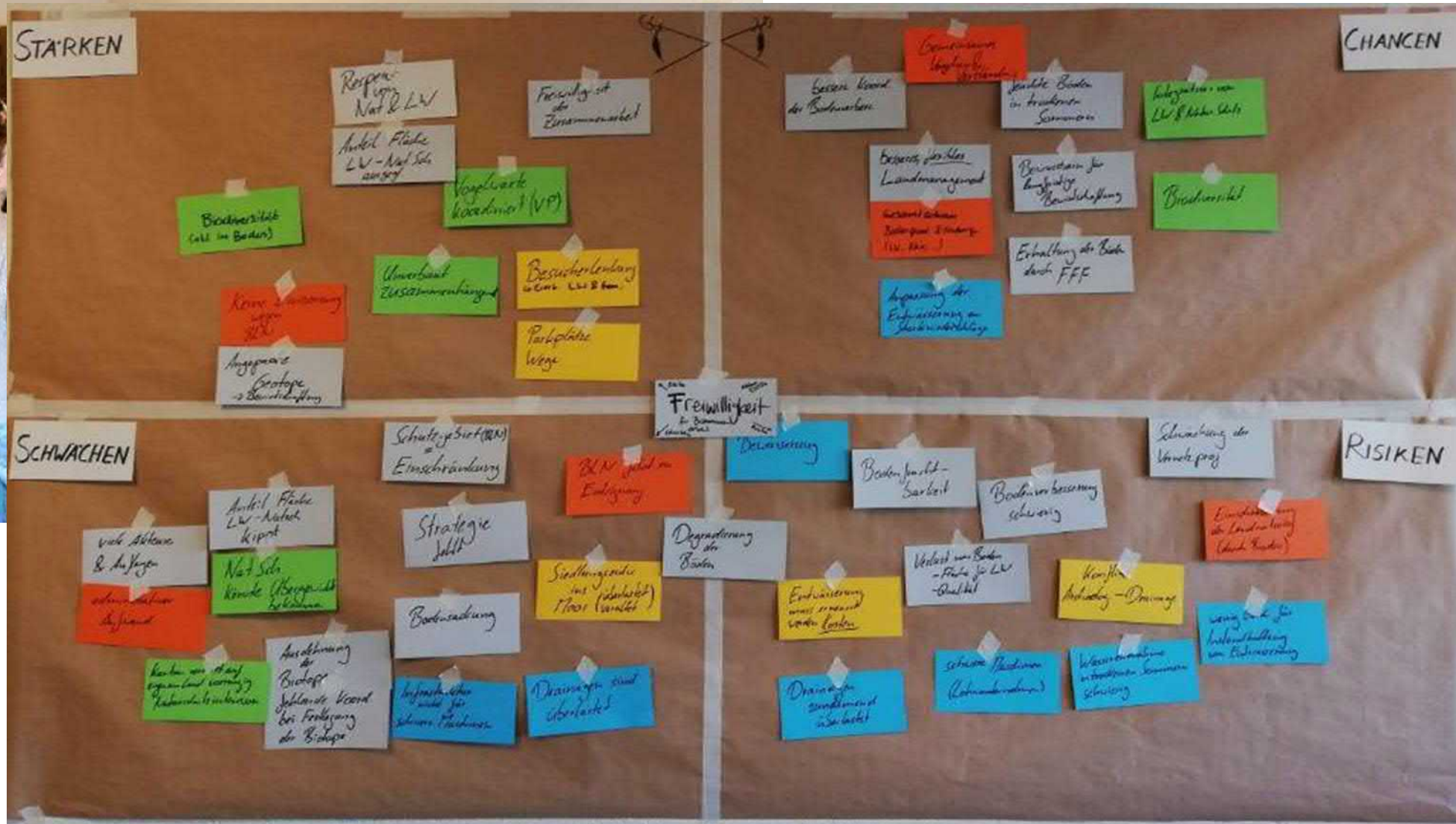
Mitglieder (ca. 25-30 je nach Workshop):

Landwirte und Vertreter UHG's / Dienststellen lawa, rawi, uwe, DA, Immo / Gemeindevertreter / NAVO / Vogelwarte / JVA Wauwilermoos / Regionale Entwicklungsträger Luzern West und Sursee-Mittelland / Tourismus

PROZESS 2019



PROZESS, TERMINE, AUSLÖSER, ZIELE, VISION, ZWISCHENERGEBNISSE



«Die Produktion von Lebensmitteln stellt den Hauptbestandteil der landwirtschaftlichen Tätigkeit dar. Die Bewirtschafter sind stolz darauf, standortangepasst zu produzieren und vielfältige Produkte anzubieten.»

«Landwirtschaftliche Bauten können im erforderlichen Umfang realisiert werden. Es findet laufend eine Koordination mit der Archäologie, der Naherholung und anderen Nutzungen statt. Eine hohe Siedlungsqualität ist auf der 2019 bestehenden Siedlungsfläche erreicht.»

«Ein vielfältiges, vernetztes Lebensraummosaik mit Feuchtgebieten ist ein Fundament der «Landschaftsperle Wauwiler Ebene» und der hohen Biodiversität in der Wauwiler Ebene.»

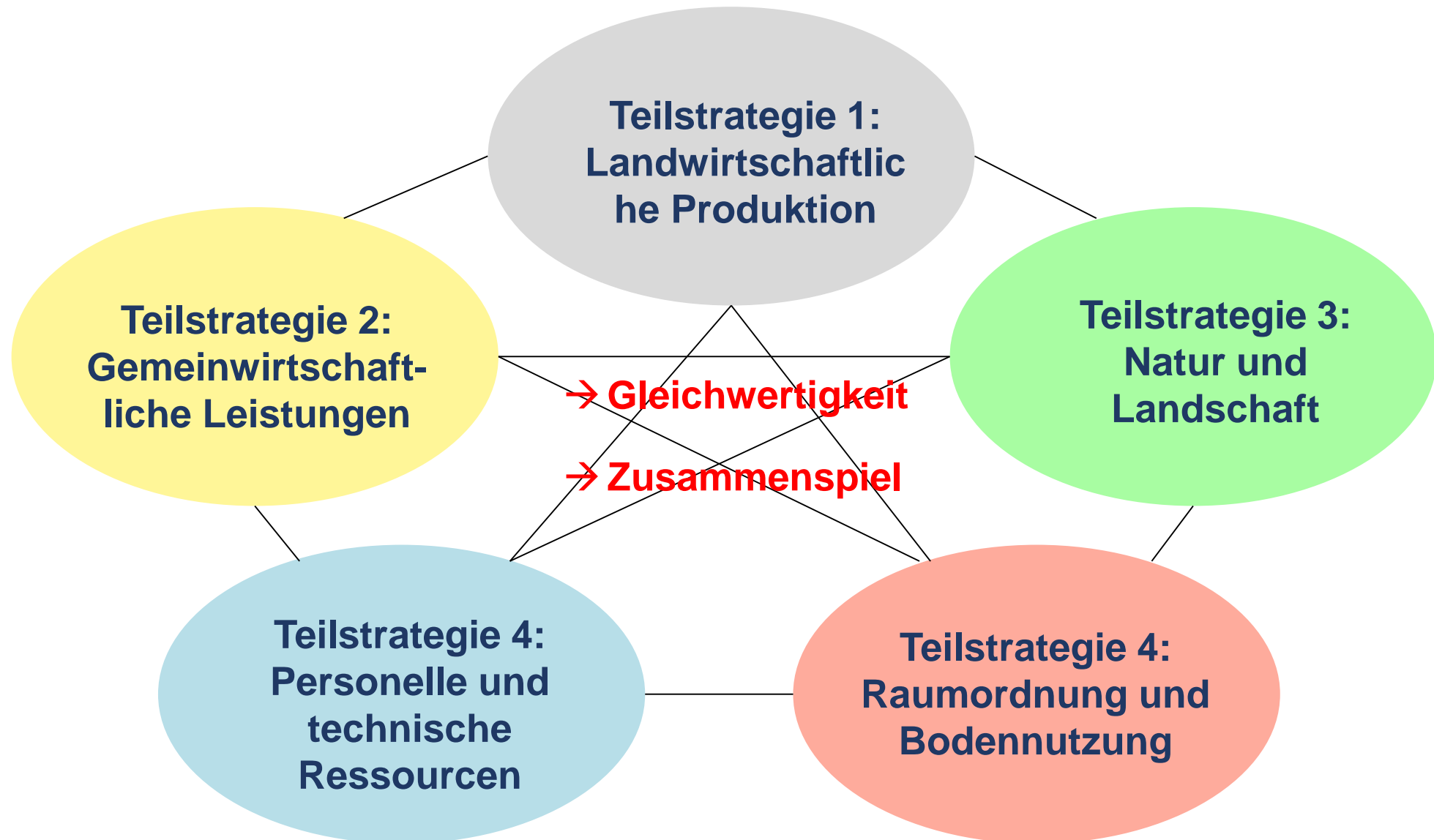
Eine gemeinsame Vision



«Für Familien ist der Ausflug in die Wauwiler Ebene ein Erlebnis. Dafür bilden die Leistungen der Landwirtschaft ein Fundament und die Bevölkerung schätzt diese Leistungen.»

«Die Bewirtschafter profitieren vom Wissen früherer Generationen. Dies – kombiniert mit aktuellem Know-how – ist eine Stärke der Wauwiler Ebene. So ist die Wauwiler Ebene ein Vorbild beim Umgang mit der Ressource Wasser sowie bei der Koordination der Themen Wegenetz und Freizeitnutzung.»

PROZESS, TERMINE, AUSLÖSER, ZIELE, VISION, ZWISCHENERGEBNISSE



PROZESS, TERMINE, AUSLÖSER, ZIELE, VISION, ZWISCHENERGEBNISSE

Oberziel

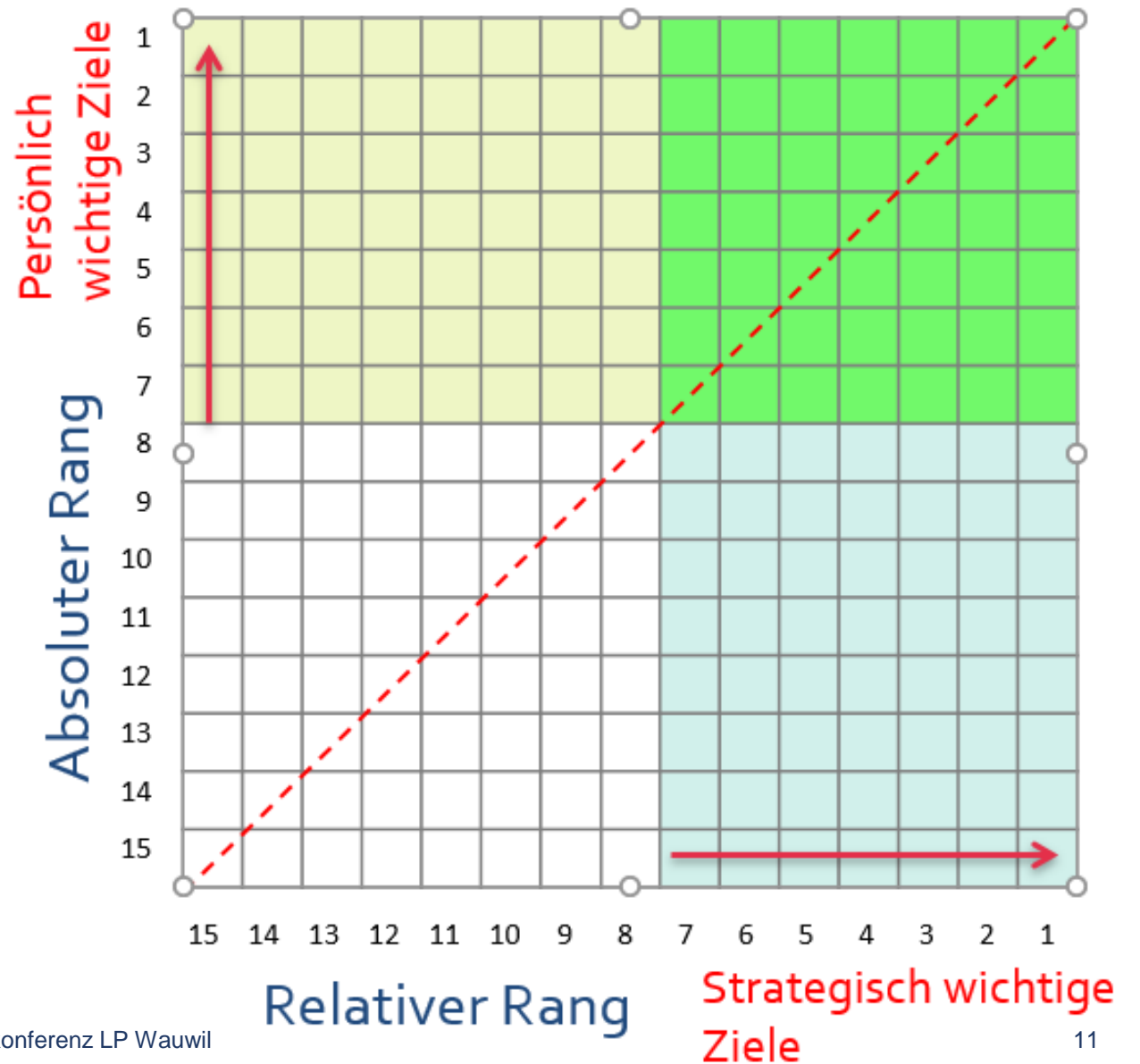
Nachhaltige Sicherung der vielfältigen Funktionen der Wauwiler Ebene unter Berücksichtigung der Nutzungs-, Schutz- und Erhaltungsbedürfnisse der Gesellschaft.

4 Kernelemente

- Nachhaltigkeit
- Vielfältige Funktionen der Wauwiler Ebene
- Nutzungs-, Schutz- und Erhaltungsbedürfnisse
- Gesellschaft

PROZESS, TERMINE, AUSLÖSER, ZIELE, VISION, ZWISCHENERGEBNISSE

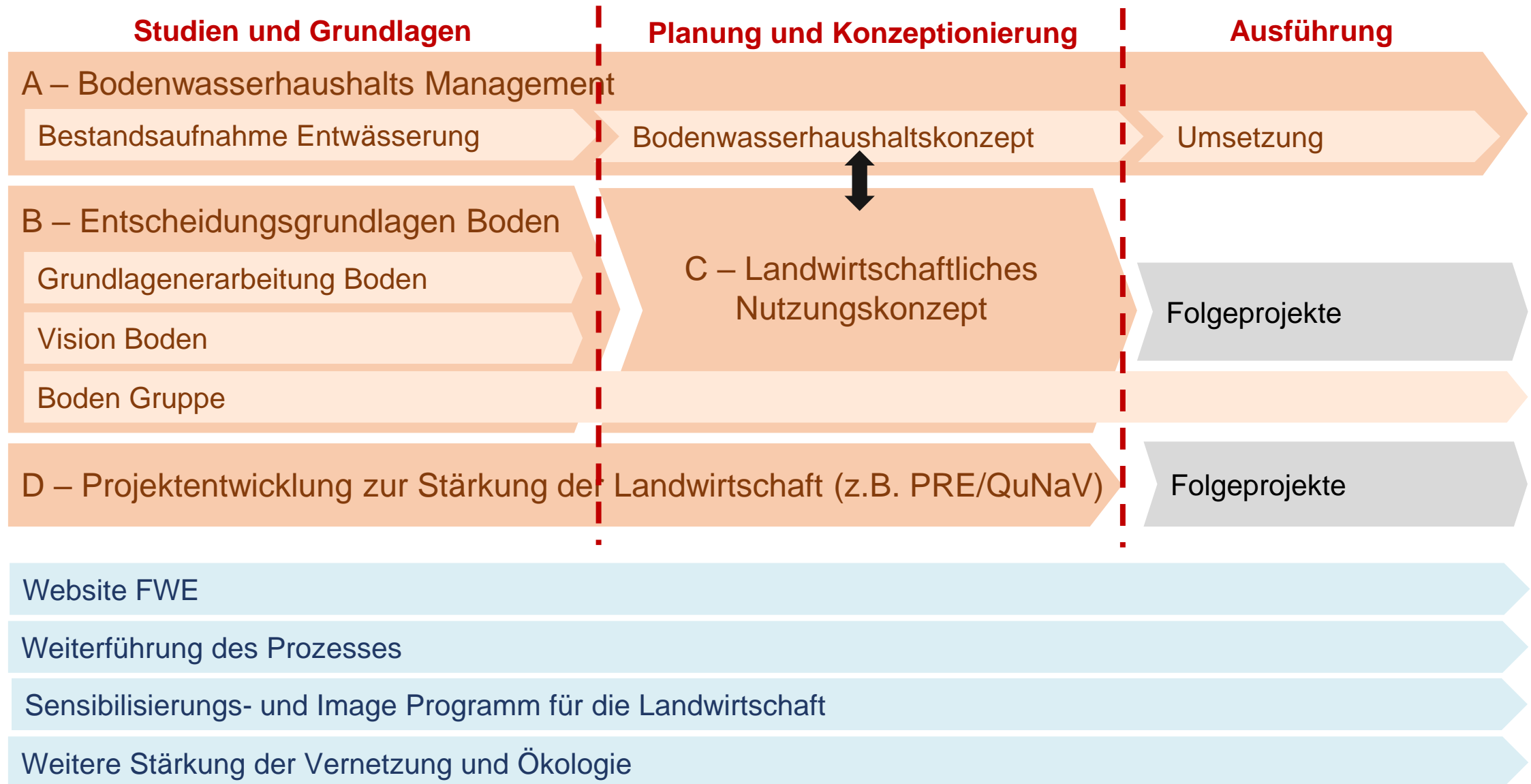
- 3 Q1: Prioritäre Ziele
- 1 Q2: Strategische Ziele mit geringem persönlichen Interesse
- 2 Q3: Persönliche Ziele mit geringem strategischen Interesse
- 0 Q4: Nicht-prioritäre Ziele



PROGRAMM

10.00	Begrüssung	Patrik Affentranger Freunde der Wauwiler Ebene
	Prozess, Termine, Auslöser, Ziele, Vision, Zwischenergebnisse	
10.30	Vorstellung der Ergebnisse	Martin Fritsch Sofies-Emac AG
11.00	Fragen aus dem Plenum	
	Fazit und Eindrücke aus Sicht der Dienststelle Landwirtschaft und Wald	Martin Christen, Fachbereichsleiter Ländliche Entwicklung
	Fazit und Eindrücke aus Sicht des Luzerner Bäuerinnen- und Bauernverbands	Kobi Lütolf, Präsident LBV
11.30	Abschluss & Einladung zum Apéro	Patrik Affentranger Freunde der Wauwiler Ebene
	Apéro riche mit Poster-Ausstellung und betreutem Info-Stand	

ÜBERSICHT ERGEBNISSE



PROJEKT A: BODENWASSERHAUSHALTS MANAGEMENT

Bestandes- und Zustandsaufnahme Entwässerungssystem

- Prüfung Datenlage
- Datenerhebung
- Erfassung von Zustand und Zuständigkeiten

Bodenwasserhaushaltskonzept

- Für gesamtes Entwässerungsnetz der Ebene
- Welcher Bodenwasserhaushalt ist wo, warum und wie zu erzielen?

Umsetzung

Standortangepasste
Sanierung



Konkretisierung Auftrag und Fahrplan
für Bestandesaufnahme

PROJEKT B: ENTSCHEIDUNGSGRUNDLAGEN BODEN

Bildung einer „Boden Gruppe Wauwiler Ebene“

- Konzeptionelle Leitung
- Kommunikation

leitet und
beauftragt

Grundlagenerarbeitung Boden

- Übersicht bestehender Daten
- Bereitstellung, Darstellung und Kommunikation der Daten
- Weiterführende Datenauswertung und -erhebung

entwickelt

Vision Boden

- zukünftig erstrebenswerten Zustand und Nutzung der Böden in der Wauwiler Ebene.
- + Empfehlungen zum Umgang mit dem Boden



- Klärung Finanzierung
- Bestimmung Federführung und Organisation Bodengruppe
- Pflichtenheft und Fahrplan

PROJEKT C: LANDWIRTSCHAFTLICHES NUTZUNGSKONZEPT

Phase 1: Bestandesaufnahme (IST-Zustand)

- Erfassung landwirtschaftlichen Nutzflächen.
- Zusammentragen weiterer Raumdaten zu Nutzungen

Phase 2: Ausarbeitung LNK (SOLL-Zustand)

Vorgehen:

- Vergleich der Raumdaten,
- Identifizieren von möglichen Konflikten (inkl. gefährdeten Böden) und Chancen,
- Vorschlagen von Lösungen.
→ Analyse, Pläne, Empfehlungen

Phase 3: Raumplanerische Verankerung



- Festlegung der Federführung
- Sicherstellung der Finanzierung

PROJEKT D: PROJEKTENTWICKLUNG ZUR STÄRKUNG DER LANDWIRTSCHAFT

Bildung Arbeitsgruppe

Vorabklärungen für mögliche Projektformen

- Möglichkeiten Abschätzen zur Erhöhung der Wertschöpfung aus landwirtschaftlichen Produkten.
- Setzen von Themenschwerpunkten.
- Prüfung der möglichen Projektformen: z.B. PRE, QuNaV.
- Erstellung von Projektskizzen für die erwünschten Projektformen.
- Durchführung der Projektvorabklärungen bei positivem Entscheid.

Umsetzung der Projekte



- Bestimmung Federführung
- Festlegen der Arbeitsgruppenmitglieder
- Definieren Fahrplan und Aufgaben

ÜBERSICHT ERGEBNISSE



WEITERES VORGEHEN

- Klären der Federführungen der Projekte
- Sicherstellung der Weiterführung des Prozesses
- Fertigstellung des Berichts inkl. Projektblätter
- “Stabübergabe“ an jeweilige Projektverantwortliche



ERFÜLLUNG DER ERWARTUNGEN

Herausforderungen als Auslöser der LP Wauwiler Ebene:

- 1) Stärkung des **Wertschöpfungskreislaufes** und Sicherung der **landwirtschaftlichen Nutzflächen** (Produzierende Landwirtschaft).
- 2) Die nachhaltige Beurteilung, Funktionszuweisung und Sicherung der **Böden** der Wauwiler Ebene.
- 3) **Spannungsfeld** Freizeitnutzung und Landwirtschaft/Naturschutz entschärfen.
- 4) Förderung der **Landschaftsqualität** (BLN Nr. 1318: Wauwilermoos - Hagimoos – Mauensee und Strategie Landschaft des Kantons Luzern).



PROGRAMM

10.00	Begrüssung	Patrik Affentranger Freunde der Wauwiler Ebene
	Prozess, Termine, Auslöser, Ziele, Vision, Zwischenergebnisse	
10.30	Vorstellung der Ergebnisse	Martin Fritsch Sofies-Emac AG
11.00	Fragen aus dem Plenum	
	Fazit und Eindrücke aus Sicht der Dienststelle Landwirtschaft und Wald	Martin Christen, Fachbereichsleiter Ländliche Entwicklung
	Fazit und Eindrücke aus Sicht des Luzerner Bäuerinnen- und Bauernverbands	Kobi Lütolf, Präsident LBV
11.30	Abschluss & Einladung zum Apéro	Patrik Affentranger Freunde der Wauwiler Ebene
	Apéro riche mit Poster-Ausstellung und betreutem Info-Stand	

PROGRAMM

10.00	Begrüssung	Patrik Affentranger Freunde der Wauwiler Ebene
	Prozess, Termine, Auslöser, Ziele, Vision, Zwischenergebnisse	
10.30	Vorstellung der Ergebnisse	Martin Fritsch Sofies-Emac AG
11.00	Fragen aus dem Plenum	
	Fazit und Eindrücke aus Sicht der Dienststelle Landwirtschaft und Wald	Martin Christen, Fachbereichsleiter Ländliche Entwicklung
	Fazit und Eindrücke aus Sicht des Luzerner Bäuerinnen- und Bauernverbands	Kobi Lütolf, Präsident LBV
11.30	Abschluss & Einladung zum Apéro	Patrik Affentranger Freunde der Wauwiler Ebene
	Apéro riche mit Poster-Ausstellung und betreutem Info-Stand	

PROGRAMM

10.00	Begrüssung	Patrik Affentranger Freunde der Wauwiler Ebene
	Prozess, Termine, Auslöser, Ziele, Vision, Zwischenergebnisse	
10.30	Vorstellung der Ergebnisse	Martin Fritsch Sofies-Emac AG
11.00	Fragen aus dem Plenum	
	Fazit und Eindrücke aus Sicht der Dienststelle Landwirtschaft und Wald	Martin Christen, Fachbereichsleiter Ländliche Entwicklung
	Fazit und Eindrücke aus Sicht des Luzerner Bäuerinnen- und Bauernverbands	Kobi Lütolf, Präsident LBV
11.30	Abschluss & Einladung zum Apéro	Patrik Affentranger Freunde der Wauwiler Ebene
	Apéro riche mit Poster-Ausstellung und betreutem Info-Stand	

PROGRAMM

10.00	Begrüssung	Patrik Affentranger Freunde der Wauwiler Ebene
	Prozess, Termine, Auslöser, Ziele, Vision, Zwischenergebnisse	
10.30	Vorstellung der Ergebnisse	Martin Fritsch Sofies-Emac AG
11.00	Fragen aus dem Plenum	
	Fazit und Eindrücke aus Sicht der Dienststelle Landwirtschaft und Wald	Martin Christen, Fachbereichsleiter Ländliche Entwicklung
	Fazit und Eindrücke aus Sicht des Luzerner Bäuerinnen- und Bauernverbands	Kobi Lütolf, Präsident LBV
11.30	Abschluss & Einladung zum Apéro	Patrik Affentranger Freunde der Wauwiler Ebene
	Apéro riche mit Poster-Ausstellung und betreutem Info-Stand	



FREUNDE
WAUWILER EBENE

Herzlichen Dank für Ihre Teilnahme!